

FICHA DE INVENTARIO Y VALORACIÓN DE BIENES CULTURALES INMUEBLES

USO EXCLUSIVO DEL MINISTERIO DE CULTURA		INMUEBLE No	MZ	035
Código Nacional		Hoja 1	PR	022

1. DENOMINACIÓN

1.1. Nombre del Bien	KR 3 10 75	1.2. Otros nombres	N.A.
1.3. Pertenece a valoración colectiva	No	1.4. Nombre	N.A.

2. CLASIFICACIÓN TIPOLOGICA

2.1. Grupo Patrimonial	Material	2.2. Subgrupo Patrimonial	Inmueble
2.3. Grupo	Arquitectónico	2.4. Subgrupo	Arquitectura habitacional
2.5. Categoría	Vivienda urbana	2.6. Subcategoría	Vivienda unifamiliar

3. LOCALIZACIÓN

3.1. Departamento	Bogotá	3.2. Municipio	Bogotá D.C.
3.3. Nomenclatura	KR 3 10 75	3.4. Nomenclatura antigua	N.A.
3.5. Barrio	Centro Admin.	3.6. Código Barrio	003106
3.7. Dentro de sector urbano histórico	Si	3.8. Nombre sector urbano	Sector Urbano Antiguo
3.9. No. de manzana	035	3.10. No. de predio	022
3.11. CHIP	AAA0030NKOE	3.12. Localidad	Candelaria
3.13. Dentro de perímetro urbano	Si	3.14. UPZ	94
3.15. Nombre UPZ	Candelaria		

4. CARACTERÍSTICAS FÍSICAS DEL INMUEBLE

4.1. Características del predio		Área del predio (m2)	99,8
Frente (ml)	14,1	Área ocupada (m2)	99,8
Fondo (ml)	7,8	Área libre (m2)	0,0
4.2. Características edificación			
	1	2	3
Número de pisos		X	
Uso por piso	Residencial	Residencial	N.A.
			N.A.

5. INFORMACIÓN CATASTRAL

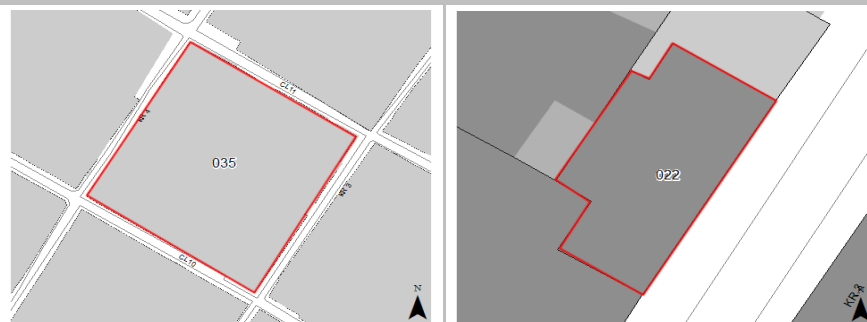
5.1. Cédula catastral	10 3 11	5.2. Matrícula inmobiliaria	050C00629661
5.3. Clase de predio	No PH	5.4. Destino económico	Residencial
5.5. Tipo de propiedad	Particular	5.6. Avaluo Catastral	126788000
5.7. Valor referencia terreno m2	\$ 1.500.000		

6. NORMATIVIDAD VIGENTE

6.1. POT-PBOT-EOT	POT	6.2. Enlace documento	http://www.alcaldiabogota.gov.co/sisjur/normas/Norma1.jsp?i=3769
6.3. Reglamentación	Decretos 469 de 2003 y 492 de 2007		
6.4. Declaratoria BIC (si/no)	Si	6.5. Ambito declaratoria	Distrital
6.6. Acto admin que declara	Decreto 678 de 1994	6.7. Nivel de Intervención	N2-T1-G2
6.8. Aplicable a	N.A.		

7. OBSERVACIONES

No se permitió el acceso al predio


8. LOCALIZACIÓN

9. FOTOGRAFÍA DEL INMUEBLE


Fuente: Equipo Fotografía PEMP Patrimonio Inmueble

10. FOTOGRAFÍA DEL CONTEXTO

11. FOTOGRAFÍA ANTIGUA


Fuente: Equipo Fotografía PEMP Patrimonio Inmueble Fuente: Recuerdos fotográficos por el centro de Bogotá, Noviembre 1981 - Febrero 1982, Colcultura

	Diligenció:	PEMP Patrimonio Inmueble	Código de identificación	Hoja 1
	Fecha:	2016-2017	003106035022	de 5
	Revisó:	PEMP Patrimonio Inmueble		
	Fecha:	2018		

FICHA DE INVENTARIO Y VALORACIÓN DE BIENES CULTURALES INMUEBLES

USO EXCLUSIVO DEL MINISTERIO DE CULTURA		INMUEBLE No	MZ	035
Código Nacional		Hoja 2	PR	022

12. ORIGEN

12.1. Fecha	No documentado	12.2. Siglo	XX
12.3. Momento histórico	Comienzos	12.4. Periodo histórico	Republicano
12.5. Diseñador (es)	No documentado	12.6. Constructor (es)	No documentado
12.7. Fundador (es)	No documentado	12.8. Filiación	Transición
12.9. Influencia	No documentado	12.10. Uso original	Residencial

13. OCUPACIÓN ACTUAL

	Propiedad	Admin	Arriendo	Comodato	Tenencia	Poseción
Ocupación actual						
Observaciones	Ocupación no documentada					
	PROPIETARIO			OCUPANTE		
13.1. Nombre/ Razón social	Ines Rubio Marroquin			No documentado		
13.2. Tipo de documento	Cédula de ciudadanía			No documentado		
13.3. Número documento	185567			No documentado		
13.4. Dirección	No documentado			No documentado		
13.5. Departamento	No documentado			No documentado		
13.6. Municipio	No documentado			No documentado		
13.7. Teléfono	No documentado			No documentado		
13.8. Correo electrónico	No documentado			No documentado		

14. DESCRIPCIÓN

Inmueble de 2 pisos, paramentado en un predio medianero con forma irregular, cuyas dimensiones son: frente de 14.11 m y fondo de 7.83 m, logrando una proporción de 1 a 0.5 veces aproximadamente con frente sobre la carrera 3. La ocupación del predio se realiza a través de un volumen con un patio. Actualmente, la edificación tiene uso residencial, pero no se cuenta con información de levantamiento arquitectónico o registro fotográfico, a partir de los cuales describir la distribución espacial. De acuerdo con ficha de inventario de 1994, se accede a través de un zaguán que conduce al patio, en torno al cual se disponen 3 habitaciones. Otros 7 espacios se disponen en la crujía de acceso: 4 en el costado sur y 3 en el norte. La fachada está resuelta en un cuerpo con un zócalo en piedra, 4 vanos verticales (1 de acceso, con dintel y vierteaguas, y 3 de ventana de distintas proporciones con postigos), una moldura, un ático con 3 hastiales dispuestos simétricamente y 3 medallones en el centro de cada hastial, y una cornisa dentada de remate. El sistema estructural es de muros portantes y la cubierta es a dos aguas en teja de barro. La carpintería exterior es de madera.

15. OBSERVACIONES


Los períodos corresponden a la clasificación propuesta por el Manual de inventario Inmueble expedido por el Ministerio de cultura. Las épocas y siglos identificados en las fichas son aproximados, clasificados de acuerdo con sus características del lenguaje arquitectónico, estructura y materiales correspondientes. No obedecen a un estudio exhaustivo de cada inmueble, su precisión será realizada por el estudio histórico que se exija en la presentación de requisitos para su intervención.

16. FOTOGRAFÍAS INTERIORES


Fuente: No documentado

17. RESEÑA HISTÓRICA

Inmueble construido durante las primeras décadas del siglo XX, correspondiente al período Republicano. Destinado para vivienda, mantiene su uso original. Es propiedad de Inés Rubio Marroquin. No se conocen datos de autor, diseñador y/o constructor. En las aerofotografías históricas, no se reconocen modificaciones significativas en la ocupación predial, aunque sí se observa un cambio en la configuración de las cubiertas, posiblemente debido a la construcción de un segundo piso en la parte posterior; al no tener acceso al inmueble, no fue posible determinar si existen intervenciones al interior. En fachada se observa que algunos de los vanos originales fueron sellados y se construyó un zócalo en piedra en las últimas décadas. No se conocen datos de solicitudes de intervención ni de antecedentes de archivo.

	Diligenció:	PEMP Patrimonio Inmueble	Código de identificación	Hoja 2
	Fecha:	2018		
	Revisó:	PEMP Patrimonio Inmueble	003106035022	de 5
	Fecha:	2018		


18. PLANIMETRÍA (PLANTA ARQUITECTÓNICA)



Planta primer piso

FUENTE:

No documentado

	Diligenció:	PEMP Patrimonio Inmueble	Código de identificación	Hoja 3
	Fecha:	2016-2017		
	Revisó:	PEMP Patrimonio Inmueble	003106035022	de 5
	Fecha:	2018		

19. PLANIMETRÍA (FACHADA, CORTE)

NO DOCUMENTADO

Corte longitudinal

Fuente: No documentado



Fachada Oriente

Fuente: Equipo Fotografía PEMP Patrimonio Inmueble

20. VALORACIÓN


Valor histórico: Inmueble construido en las primeras décadas del siglo XX, perteneciente al período Republicano. De fácil lectura en su tipología original y lenguaje arquitectónico, conserva su distribución y estructura original, pero le fue construido un segundo piso en la parte posterior, el cual no es visible desde el frente. En fachada se observa que algunos de los vanos originales fueron sellados y se construyó un zócalo en piedra en las últimas décadas.

Valor estético: De acuerdo con lo descrito y su valoración histórica, el inmueble puede leerse de forma parcial debido a sus intervenciones, con las que se modificó sustancialmente el diseño de fachada, sin que esto afecte su integración armónica con el perfil en pendiente de la manzana. Es representativa del período Republicano. Conserva su diseño de fachada con carpinterías en madera y forjado de hierro, y en él sobresale el remate con 3 hastiales y medallones. Es posible que al interior también conserve buena parte de este lenguaje, pero no fue posible comprobarlo al no tener acceso al inmueble.

Valor simbólico: No se conocen datos o valoraciones previas que soporten su valor simbólico.

21. SIGNIFICACIÓN CULTURAL

Este sector de la ciudad históricamente ha concentrado los poderes gubernamentales y religiosos desde el periodo colonial. También fue morada de importantes personajes de la historia capitalina y de la nación. Además, se desarrollan oficios tradicionales como la confección de indumentaria militar ligada a la presencia del batallón guardia presidencial y la imprenta que se desarrolló al uso institucional, además de los servicios concentrados en el sector.

 PEMP Instituto Distrital de Patrimonio Cultural	Diligenció:	PEMP Patrimonio Inmueble	Código de identificación	Hoja 4
	Fecha:	2016-2017		
	Revisó:	PEMP Patrimonio Inmueble	003106035022	de 5
	Fecha:	2018		

22. NIVEL DE INTERVENCIÓN

18,1 NORTE



CALLE 11

18,2 ORIENTE



CARRERA 3

18,3 SUR



CALLE 10

18,4 OCCIDENTE



CARRERA 4

23. OBSERVACIONES:

N.A.

	Diligenció:	PEMP Patrimonio Inmueble	Código de identificación	Hoja 5
	Fecha:	2016-2017		
	Revisó:	PEMP Patrimonio Inmueble	003106035022	de 5
	Fecha:	2017		